





**Ville de Dolbeau-Mistassini**  
**Secteur B**

 Secteur demande recevable  
Carte 26A-1 les grandes affectation du territoire  
Règlement de remplacement no 15-379

 Cadastre rénové

 Chemin

 Cours d'eau

0 500 1 000 1 500 2 000 2 500  
M

1:55 000

Date d'impression: 2017-02-28  
P:\ArcView\projet\demande 2017\2017-02-28 Secteur m avable Dolbeau-Mistassini\_secteur B.mxd